







LEGENDA

-  Confini ZPS - Parco Regionale dell'Adamello
-  Confini SIC

-  Vocazione nulla
-  Vocazione bassa
-  Vocazione media
-  Vocazione alta



Piano di Gestione della ZPS IT 2070401
«Parco Naturale dell'Adamello»

Piano di Gestione del SIC IT 2070012
«Torbiera di Val Braone»

Piano di Gestione del SIC IT 2070006
«Pascoli di Crocedomi - Alta Val Caffaro»

ELABORATO 14	AREE VOCATE ALLA PRESENZA ESTIVA DELLA COTURNICE
SCALA: 1:50.000	
REVISIONE: 0	REDATTORI DEL PIANO: STUDIO TERRA VIVA Via del Carmine, 2/a 27029 Vigevano (PV) Tel. 0381/83698 Fax: 0381/83352
DATA: Aprile 2013	PARCO REGIONALE DELL'ADAMELLO Responsabile del procedimento: Direttore del Parco Regionale dell'Adamello: Dott. Dario Furlanetto Coordinamento tecnico: Dott. Guido Calvi Dot.ssa Anna Maria Bonettini Dott.For. Alessandro Ducoli CONSULENTI Dott. Cesare Lasen - Biologo Arch. Francesca Bondioni

MISURA 323 "Tutela e riqualificazione del patrimonio rurale" Sottomisura A "Formazione piani di gestione Siti Natura 2000"



Fondo Europeo Agricolo per lo Sviluppo Rurale: l'Europa investe nelle zone rurali
PSR 2007-2013 Direzione Generale Agricoltura